




**Piano delle regole
del Piano di governo del territorio
ex art. 10 della Lr. 12/2005 s.m.i.**

Modificato a seguito di accoglimento delle controdeduzioni
alle osservazioni e pareri degli Enti

3. Carta di individuazione degli ambiti non soggetti a trasformazione urbanistica

Rapporto 1:5.000

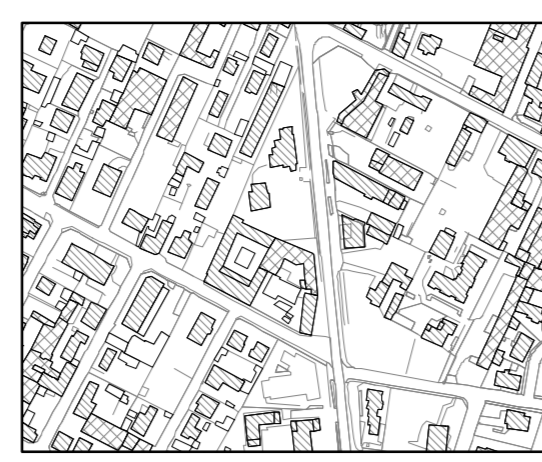


Ufficio comunale di Piano:
dot. Raffaele De Luca (sindaco)
arch. Paolo Ferrante (assessore all'Urbanistica e Edilizia Privata)
arch. Paolo Taglietti (dirigente del Settore territorio)
arch. Enrico Galbati (coordinatore tecnico)
prof. Pier Luigi Pasolunghi (coordinatore scientifico)

Supporto tecnico:
strutture comunali di Limbiate, incaricati esterni al Comune di Limbiate


Convenzione stipulata il 06 aprile 2011 tra il Comune di Limbiate e il Dipartimento di Architettura e pianificazione del Politecnico di Milano.

Legenda della carta:



Rappresentazione dell'armatura urbana esistente

- Costruzioni residenziali
- Costruzioni commerciali e terziarie
- Costruzioni produttive
- Costruzioni per il culto
- Costruzioni pubbliche
- Costruzioni minori



Confine comunale

ANT - Aree non soggette a trasformazione urbanistica

- ANT1 - Aree di riequilibrio ecologico-ambientale, in prevalenza corrispondenti con gli spazi posti in prossimità con il Parco Regionale delle Groane
- ANT2 - Aree che concorrono alla costruzione della rete ecologica comunale, in prevalenza corrispondenti con gli spazi posti in prossimità dei corridoi ecologici regionali e provinciali
- ANT3 - Aree di rispetto urbano, in prevalenza corrispondenti con gli spazi non urbanizzati posti in prossimità con il tessuto urbano consolidato

Il sistema delle aree protette

- Parco regionale delle Groane
- Parco naturale delle Groane
- Sito di importanza comunitaria

